

Градостроительный план земельного участка №

RU 5 0 5 2 2 1 0 7 – MSK 0 0 5 0 4 2

Градостроительный план земельного участка подготовлен на основании

заявления Гуржина Сергея Викторовича

от 22 августа 2017 г. № P07349-17ВХ/ГПЗУ, P07346-17ВХ/ГПЗУ

(реквизиты заявления правообладателя земельного участка с указанием Ф.И.О. заявителя – физического лица, либо реквизиты заявления и наименование заявителя – юридического лица о выдаче градостроительного плана земельного участка)

Местонахождение земельного участка

Московская область

(субъект Российской Федерации)

Пушкинский муниципальный район

(муниципальный район или городской округ)

городское поселение Пушкино

(поселение)

Описание границ земельного участка:

Обозначение (номер) характерной точки	Перечень координат характерных точек в системе координат, используемой для ведения Единого государственного реестра недвижимости	
	X	Y
1	496120.42	2211902.66
2	496099.06	2211895.55
3	496055.64	2211872.28
4	496022.49	2211852.57
5	496020.45	2211851.81
6	496002.02	2211882.52
7	495996.41	2211891.89
8	495997.78	2211892.04
9	495990.76	2211907.61
10	495988.72	2211912.34
11	495988.34	2211912.21
12	495976.80	2211934.20
13	495965.32	2211956.08
14	495958.86	2211953.90
15	495958.25	2211955.33
16	495971.49	2211963.23
17	495984.20	2211968.96
18	496005.37	2211978.51
19	496020.79	2211985.48
20	496024.71	2211971.95
21	496043.97	2211978.60
22	496040.11	2211991.35
23	496056.64	2211995.69
24	496068.85	2211998.89
25	496073.56	2211999.98
26	496078.99	2211983.86
27	496082.54	2211984.96
28	496084.07	2211980.31
29	496087.85	2211975.66
30	496096.07	2211958.26
31	496095.95	2211958.18
32	496098.97	2211952.39
33	496101.41	2211950.82
34	496108.19	2211936.42
35	496105.52	2211934.97
36	496117.11	2211912.89

Кадастровый номер земельного участка

50:13:0070202:10544

Площадь земельного участка

13169 кв. м.

Информация о расположенных в границах земельного участка объектах капитального строительства

***В границах земельного участка расположены объекты капитального строительства.
Количество объектов 1 единица***

Информация о границах зоны планируемого размещения объекта капитального строительства в соответствии с утвержденным проектом планировки территории (при наличии)

В соответствии с утвержденным проектом планировки территории

Координаты проектом планировки территории не установлены

Обозначение (номер) характерной точки	Перечень координат характерных точек в системе координат, используемой для ведения Единого государственного реестра недвижимости	
	X	Y
-	-	-

Реквизиты проекта планировки территории и (или) проекта межевания территории в случае, если земельный участок расположен в границах территории, в отношении которой утверждены проект планировки территории и (или) проект межевания территории

Проект планировки территории утвержден распоряжением Администрации Пушкинского муниципального района Московской области от 03.02.2012 № 315 "Об утверждении документации по планировке территории 31-го квартала г. Пушкино, ограниченной ст. Ярославское шоссе – Пушкинским шоссе – ул. Набережная"

(указывается в случае, если земельный участок расположен в границах территории в отношении которой утверждены проект планировки территории и (или) проект межевания территории)

Градостроительный план подготовлен

Главным управлением архитектуры и градостроительства Московской области

(Ф.И.О., должность уполномоченного лица, наименование органа)

М.П. _____ / Апполинарова Е. В. /
(подпись) (расшифровка подписи)

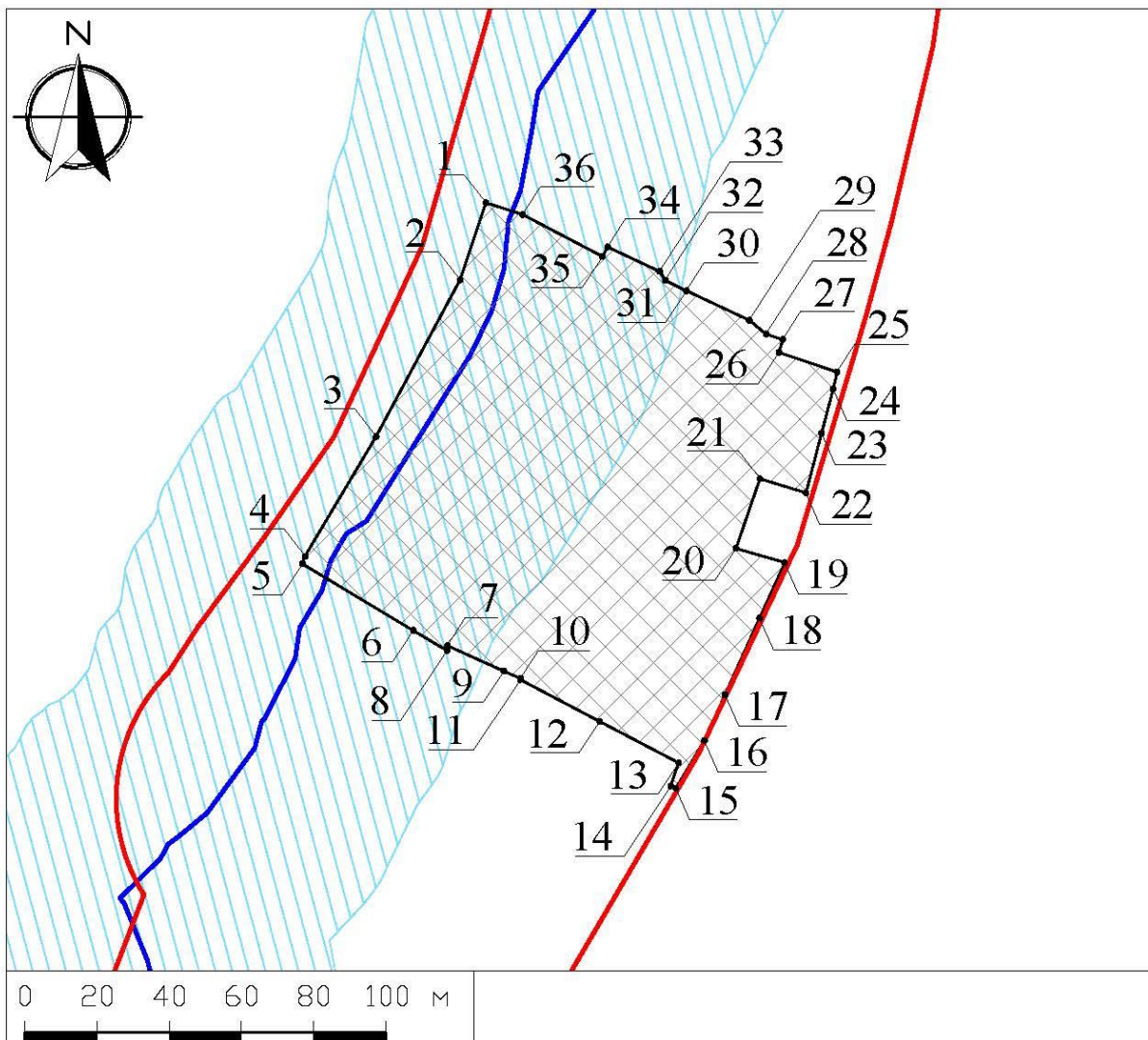
Дата выдачи _____
15.09.2017
(ДД.ММ.ГГ)









**ДОКУМЕНТ ПОДПИСАН
ЭЛЕКТРОННОЙ ПОДПИСЬЮ**

Сертификат: 00f90c03290c00ad88e71165772b34d11f
Владелец: Апполинарова Елена Викторовна
Действителен с: 02.08.2017 по 02.11.2018

1. Чертеж градостроительного плана земельного участка




Условные обозначения

-  границы зон, в пределах которых разрешается строительство объектов капитального строительства
-  граница земельного участка
-  красные линии *
-  1 номер поворотной точки границ земельного участка
-  водоохранная зона *
-  граница прибрежной защитной полосы*

ДОКУМЕНТ ПОДПИСАН
ЭЛЕКТРОННОЙ ПОДПИСЬЮ
Сертификат: 24 28 03
Владелец: Гаврилов Дмитрий Михайлович
Действителен с: 13.07.2017 по 28.06.2018

ДОКУМЕНТ ПОДПИСАН
ЭЛЕКТРОННОЙ ПОДПИСЬЮ
Сертификат: 24 28 9d
Владелец: Брусенцева Светлана Николаевна
Действителен с: 13.07.2017 по 28.06.2018

ДОКУМЕНТ ПОДПИСАН
ЭЛЕКТРОННОЙ ПОДПИСЬЮ
Сертификат: 24 28 a1
Владелец: Зубчик Евгения Вячеславовна
Действителен с: 13.07.2017 по 28.06.2018

Должность	Ф.И.О.	Подпись	Дата	Российская Федерация, Московская область, р-н Пушкинский, г Пушкино			
Нач. отдела	Гаврилов Д.М.						
Зам. нач. отд.	Брусенцева С.Н.			Градостроительный план земельного участка	Стадия	Лист	Листов
Глав. специал.	Зубчик Е.В.					1	3
				Чертеж градостроительного плана	 ТРЕСТ ГЕОЛОГО-ГЕОДЕЗИЧЕСКИХ И АРХИТЕКТУРНО-ПЛАНИРОВОЧНЫХ РАБОТ "МОСОВГЕОТРЕСТ"		


1. Чертеж градостроительного плана земельного участка

Градостроительный план земельного участка выдается в целях обеспечения информацией, необходимой для архитектурно-строительного проектирования, строительства, реконструкции объектов капитального строительства в границах земельного участка.

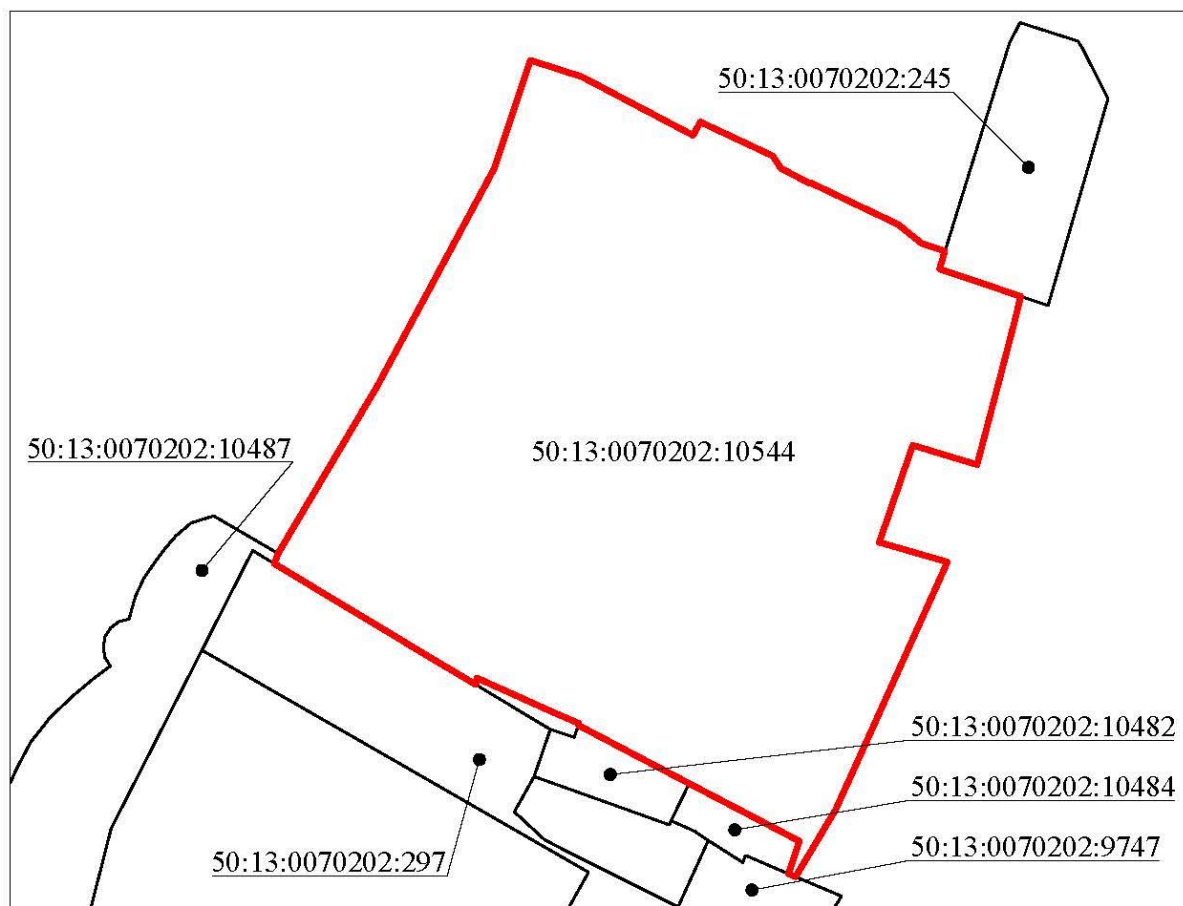
Площадь земельного участка 13169 кв. м.

1. Чертеж градостроительного плана земельного участка разработан при отсутствии топографической съемки.
2. Чертеж градостроительного плана земельного участка разработан в августе 2017 года ГБУ МО "Мособлгеотрест".
3. При проектировании объектов капитального строительства необходимо учитывать охранные зоны инженерных коммуникаций, в том числе подземных (при наличии). Вынос инженерных коммуникаций возможен по ТУ эксплуатирующих организаций. При наличии охранных зон ЛЭП и/или иных электрических сетей размещение зданий, строений, сооружений возможно при получении письменного решения о согласовании сетевых организаций.
4. Объекты капитального строительства разместить с учетом возможного негативного воздействия планируемого объекта на прилегающие территории, а также с учетом возможного негативного воздействия объектов, расположенных на прилегающих территориях, на планируемый объект.
5. Точка подключения (технологического присоединения) объектов капитального строительства к сетям тепло-, водоснабжения и водоотведения должна располагаться в границах земельного участка, согласно информации о технических условиях эксплуатирующих организаций.
6. Подготовку проектной документации осуществлять в соответствии с требованиями законодательства на основании результатов инженерных изысканий.
7. Архитектурно-градостроительный облик объекта(ов) капитального строительства подлежит согласованию в случаях, установленных постановлением Правительства Московской области от 30.12.2016 г. № 1022/47.
8. Парковочные места предусмотреть в соответствии с утвержденным проектом планировки территории.
9. Оснащение многоквартирного дома сооружениями связи осуществляется в соответствии с "Типовыми техническими условиями на подключение многоквартирных домов к сетям связи общего пользования и системе технологического обеспечения региональной общественной безопасности и оперативного управления "Безопасный регион" на территории Московской области", утвержденными распоряжением Министерства государственного управления, информационных технологий и связи Московской области от 15.09.2016 г. № 10-73/РВ.
10. Проектирование выполняется в соответствии с законом РФ от 21.02.1992 г. № 2395-1 (ред. от 03.07.2016) "О недрах" (с изм. и доп., вступ. в силу с 03.10.2016 г.).
11. Проектирование выполняется в соответствии с требованием СП 2.1.4.2625-10.

Выведено в М 1:2000


Должность	Ф.И.О.	Подпись	Дата				
Нач. отдела	Гаврилов Д.М.			<i>Российская Федерация, Московская область, р-н Пушкинский, г Пушкино</i>			
Зам. нач. отд.	Брусенцева С.Н.						
Глав. специал.	Зубчик Е.В.						
				<i>Градостроительный план земельного участка</i>	<i>Стадия</i>	<i>Лист</i>	<i>Листов</i>
					2	3	
				Чертеж градостроительного плана	 ТРЕСТ ГЕОЛОГО-ГЕОДЕЗИЧЕСКИХ И АРХИТЕКТУРНО-ПЛАНИРОВОЧНЫХ РАБОТ "МОСОБЛГЕОТРЕСТ"		

**Схема расположения земельного участка
в окружении смежно расположенных земельных участков
(Ситуационный план)**



Условные обозначения

- граница рассматриваемого участка
- границы смежных участков

Должность	Ф.И.О.	Подпись	Дата	<i>Российская Федерация, Московская область, р-н Пушкинский, г Пушкино</i>			
Нач. отдела	Гаврилов Д.М.						
Зам. нач. отд.	Брусенцева С.Н.						
Глав. специал.	Зубчик Е.В.			<i>Градостроительный план земельного участка</i>	Стадия	Лист	Листов
						3	3
				Чертеж градостроительного плана		ТРЭСТ ГЕОЛОГО-ГЕОДЕЗИЧЕСКИХ И АРХИТЕКТУРНО-ПЛАНИРОВОЧНЫХ РАБОТ "МОСОБЛГЕОТРЕСТ"	

2. Информация о градостроительном регламенте либо требованиях к назначению, параметрам и размещению объекта капитального строительства на земельном участке, на который действие градостроительного регламента не распространяется или для которого градостроительный регламент не устанавливается

Правила землепользования и застройки не утверждены.

2.1. Реквизиты акта органа государственной власти субъекта Российской Федерации, органа местного самоуправления, содержащего градостроительный регламент либо реквизиты акта федерального органа государственной власти, органа государственной власти субъекта Российской Федерации, органа местного самоуправления, иной организации, определяющего в соответствии с федеральными законами порядок использования земельного участка, на который действие градостроительного регламента не распространяется или для которого градостроительный регламент не устанавливается

Правила землепользования и застройки не утверждены.

2.2. Информация о видах разрешенного использования земельного участка

основные виды разрешенного использования земельного участка:

зона жилой застройки;

условно разрешенные виды использования земельного участка:

не установлены;

вспомогательные виды использования земельного участка:

виды разрешенного использования, необходимые для обслуживания пользователей объекта (или "объектов") с основными видами разрешенного использования, инженерно-технического и транспортного обеспечения объектов основных видов разрешенного использования.

2.3. Предельные (минимальные и (или) максимальные) размеры земельного участка и предельные параметры разрешенного строительства, реконструкции объекта капитального строительства, установленные градостроительным регламентом для территориальной зоны, в которой расположен земельный участок:

Предельные (минимальные и (или) максимальные) размеры земельных участков, в том числе их площадь			Минимальные отступы от границ земельного участка в целях определения мест допустимого размещения зданий, строений, сооружений, за пределами которых запрещено строительство зданий, строений, сооружений	Предельное количество этажей и (или) предельная высота зданий, строений, сооружений	Максимальный процент застройки в границах земельного участка, определяемый как отношение суммарной площади земельного участка, которая может быть застроена, ко всей площади земельного участка	Требования к архитектурным решениям объектов капитального строительства, расположенным в границах территории исторического поселения федерального или регионального значения	Иные показатели	
1	2	3						4
Длина, м	Ширина, м	Площадь, м ² или га						
-	-	-	-	-	-	-	-	-

2.4. Требования к назначению, параметрам и размещению объекта капитального строительства на земельном участке, на который действие градостроительного регламента не распространяется или для которого градостроительный регламент не устанавливается:

Причины отнесения земельного участка к виду земельного участка, на который действие градостроительного регламента не распространяется или для которого градостроительный регламент не устанавливается	Реквизиты акта, регулирующего использование земельного участка	Требования к использованию земельного участка	Требования к параметрам объекта капитального строительства			Требования к размещению объектов капитального строительства	
			Предельное количество этажей и (или) предельная высота зданий, строений, сооружений	Максимальный процент застройки в границах земельного участка, определяемый как отношение суммарной площади земельного участка, которая может быть застроена, ко всей площади земельного участка	Иные требования к параметрам объекта капитального строительства	Минимальные отступы от границ земельного участка в целях определения мест допустимого размещения зданий, строений, сооружений, за пределами которых запрещено строительство зданий, строений, сооружений	Иные требования к размещению объектов капитального строительства
1	2	3	4	5	6	7	8
-	-	-	-	-	-	-	-

3. Информация о расположенных в границах земельного участка объектах капитального строительства и объектах культурного наследия

3.1. Объекты капитального строительства

№	-	Назначение объекта – жилой дом этажность – 1 эт. площадь – 93,7 кв. м.
	(согласно чертежу(ам) градостроительного плана)	(назначение объекта капитального строительства, этажность, высотность, общая площадь, площадь застройки)

инвентаризационный или кадастровый номер

50:13:0070215:785

3.2. Объекты, включенные в единый государственный реестр объектов культурного наследия (памятников истории и культуры) народов Российской Федерации

№	Информация отсутствует	Информация отсутствует
	(согласно чертежу(ам) градостроительного плана)	(назначение объекта культурного наследия, общая площадь, площадь застройки)

Информация отсутствует

(наименование органа государственной власти, принявшего решение о включении выявленного объекта культурного наследия в реестр, реквизиты этого решения)

регистрационный номер в реестре	Информация отсутствует	от	Информация отсутствует
			(дата)

4. Информация о расчетных показателях минимально допустимого уровня обеспеченности территории объектами коммунальной, транспортной, социальной инфраструктур и расчетных показателях максимально допустимого уровня территориальной доступности указанных объектов для населения в случае, если земельный участок расположен в границах территории, в отношении которой предусматривается осуществление деятельности по комплексному и устойчивому развитию территории:

Информация о расчетных показателях минимально допустимого уровня обеспеченности территории								
Объекты коммунальной инфраструктуры			Объекты транспортной инфраструктуры			Объекты социальной инфраструктуры		
Наименование вида объекта	Единица измерения	Расчетный показатель	Наименование вида объекта	Единица измерения	Расчетный показатель	Наименование вида объекта	Единица измерения	Расчетный показатель
1	2	3	4	5	6	7	8	9
-	-	-	-	-	-	-	-	-
Информация о расчетных показателях максимально допустимого уровня территориальной доступности								
Наименование вида объекта	Единица измерения	Расчетный показатель	Наименование вида объекта	Единица измерения	Расчетный показатель	Наименование вида объекта	Единица измерения	Расчетный показатель
1	2	3	4	5	6	7	8	9
-	-	-	-	-	-	-	-	-

5. Информация об ограничениях использования земельного участка, в том числе если земельный участок полностью или частично расположен в границах зон с особыми условиями использования территорий

Земельный участок находится в пределах приаэродромных территорий аэродромов: Шереметьево, Чкаловский, Черное. Согласовать размещение объекта капитального строительства в соответствии с действующим законодательством.^{1}*

Земельный участок находится в границах района аэродрома Чкаловский. Согласовать размещение объекта капитального строительства в соответствии с действующим законодательством.²

Земельный участок частично расположен в границах водоохранной зоны и прибрежной защитной полосы реки Серебрянка.^{3} Строительство, реконструкция объектов капитального строительства допускается при наличии письменного согласования с территориальным управлением Федерального агентства по рыболовству.⁴*

В случае обнаружения объекта, обладающего признаками объекта культурного наследия, земляные, строительные, хозяйственные и иные работы должны быть немедленно приостановлены исполнителем работ. Исполнитель работ в течение 3-х рабочих дней со дня их обнаружения обязан направить заявление в письменной форме об указанных объектах в Главное управление культурного наследия Московской области.⁵

6. Информация о границах зон с особыми условиями использования территорий, если земельный участок полностью или частично расположен в границах таких зон:

Наименование зоны с особыми условиями использования территории с указанием объекта, в отношении которого установлена такая зона	Перечень координат характерных точек в системе координат, используемой для ведения Единого государственного реестра недвижимости		
	Обозначение (номер) характерной точки	X	Y
1	2	3	4
<i>Приаэродромная территория аэродрома Шереметьево</i>	-	-	-
<i>Приаэродромная территория аэродрома Чкаловский</i>	-	-	-
<i>Приаэродромная территория аэродрома Черное</i>	-	-	-
<i>Граница аэродрома Чкаловский</i>	-	-	-
<i>Водоохранная зона реки Серебрянка</i>	-	-	-
<i>Прибрежная защитная полоса реки Серебрянка</i>	-	-	-

7. Информация о границах зон действия публичных сервитутов

Информация отсутствует

Обозначение (номер) характерной точки	Перечень координат характерных точек в системе координат, используемой для ведения Единого государственного реестра недвижимости	
	X	Y
-	-	-

8. Номер и (или) наименование элемента планировочной структуры, в границах которого расположен земельный участок

Приказ Министерства строительства и жилищно-коммунального хозяйства Российской Федерации от 25 апреля 2017 г. № 738/пр "Об утверждении видов элементов планировочной структуры". Городское поселение Пушкино, 50:13:0070202

9. Информация о технических условиях подключения (технологического присоединения) объектов капитального строительства к сетям инженерно-технического обеспечения, определенных с учетом программ комплексного развития систем коммунальной инфраструктуры поселения, городского округа

Информацию о технических условиях см. приложение

10. Реквизиты нормативных правовых актов субъекта Российской Федерации, муниципальных правовых актов, устанавливающих требования к благоустройству территории

Закон Московской области от 30 декабря 2014 года № 191/2014-ОЗ "О благоустройстве в Московской области" (с изменениями на 23 марта 2017 года)

11. Информация о красных линиях:

В соответствии с проектом планировки территории, утвержденным распоряжением Администрации Пушкинского муниципального района Московской области от 03.02.2012 г. № 315

Обозначение (номер) характерной точки	Перечень координат характерных точек в системе координат, используемой для ведения Единого государственного реестра недвижимости	
	X	Y
-	-	-

* - Приведено в информационных целях, подлежит учету при проектировании.

¹ - Воздушный кодекс Российской Федерации от 19.03.1997 г. № 60-ФЗ (ред. от 06.07.2016 г.).

² - Воздушный кодекс Российской Федерации от 19.03.1997 г. № 60-ФЗ (ред. от 06.07.2016 г.); Постановление Правительства Российской Федерации от 11.03.2010 г. № 138 (ред. от 14.02.2017 г. № 182) "Об утверждении Федеральных правил использования воздушного пространства Российской Федерации".

³ - Водный кодекс Российской Федерации от 03.06.2006 г. № 74-ФЗ (ред. от 31.10.2016 г.).

⁴ - Ст. 50 Федерального закона от 20.12.2004 г. № 166-ФЗ (ред. от 03.07.2016 г.) "О рыболовстве и сохранении водных биологических ресурсов" (с изм. и доп., вступ. в силу с 01.10.2016 г.).

⁵ - Федеральный закон от 25.06.2002 г. № 73-ФЗ (ред. от 07.03.2017 г.) "Об объектах культурного наследия (памятниках истории и культуры) народов Российской Федерации".

Приложения